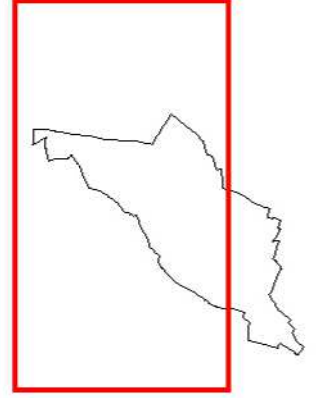


Zonage réglementaire

Plan de prévention des risques glissement de terrain Vallée de la Marne - Tranche 2 -

MONTHELON



Zonage	Code
Blue	B1
Cyan	B2
Red	R1
Orange	R2
Light Red	R3
Light Orange	R4
Light Purple	R5f
Dark Purple	R5m

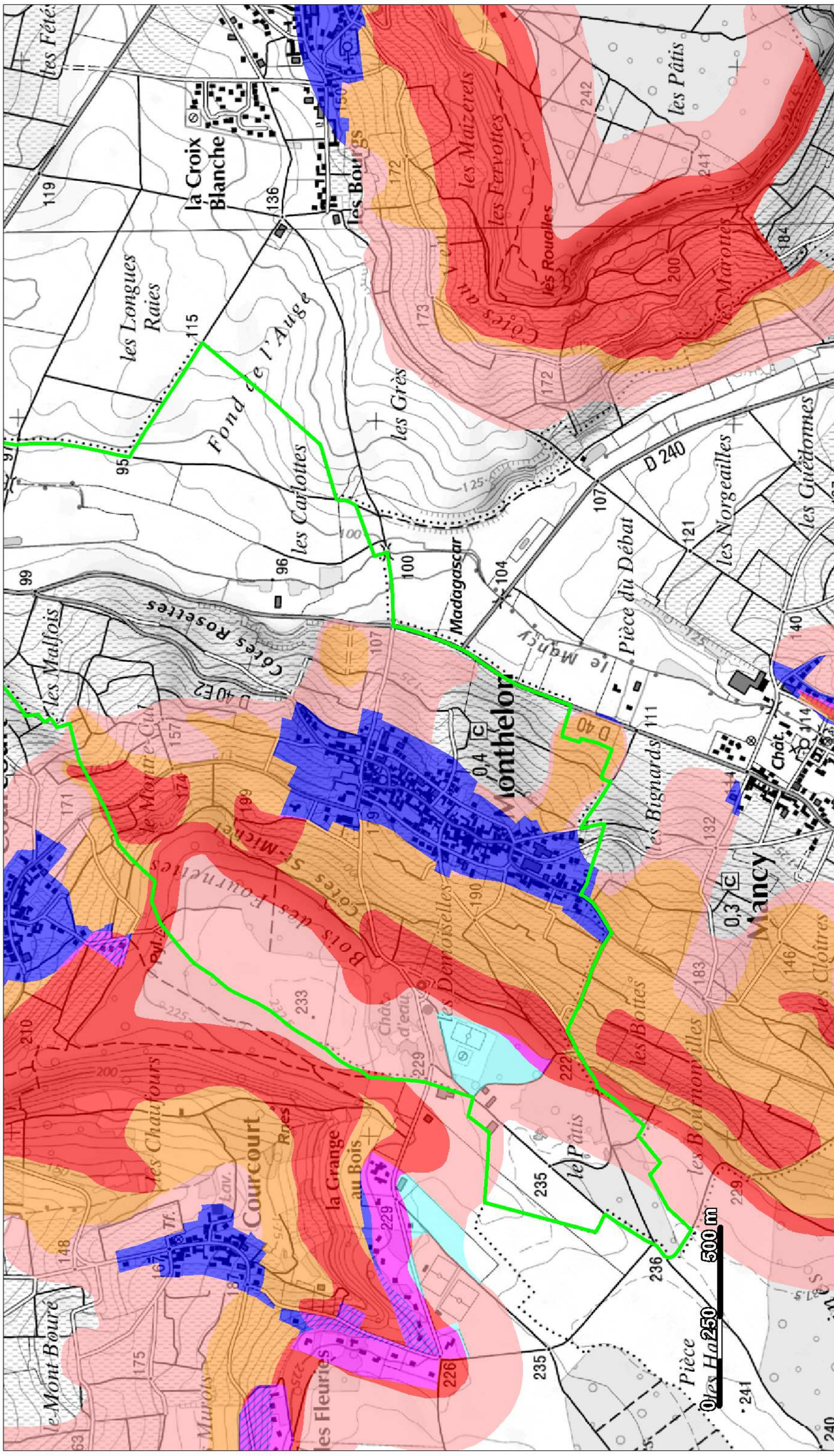
Légende
 limite communale



Echelle 1/10 000



PRÉFET
DE LA MARNE



Zonage réglementaire

Plan de prévention des risques glissement de terrain
Vallée de la Marne - Tranche 2 -

MONTHELON

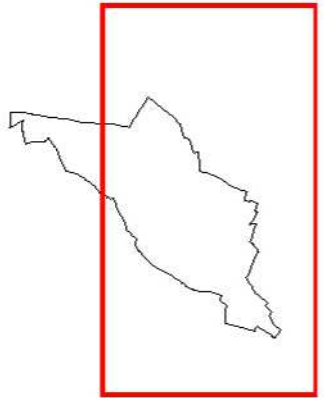
Zonage

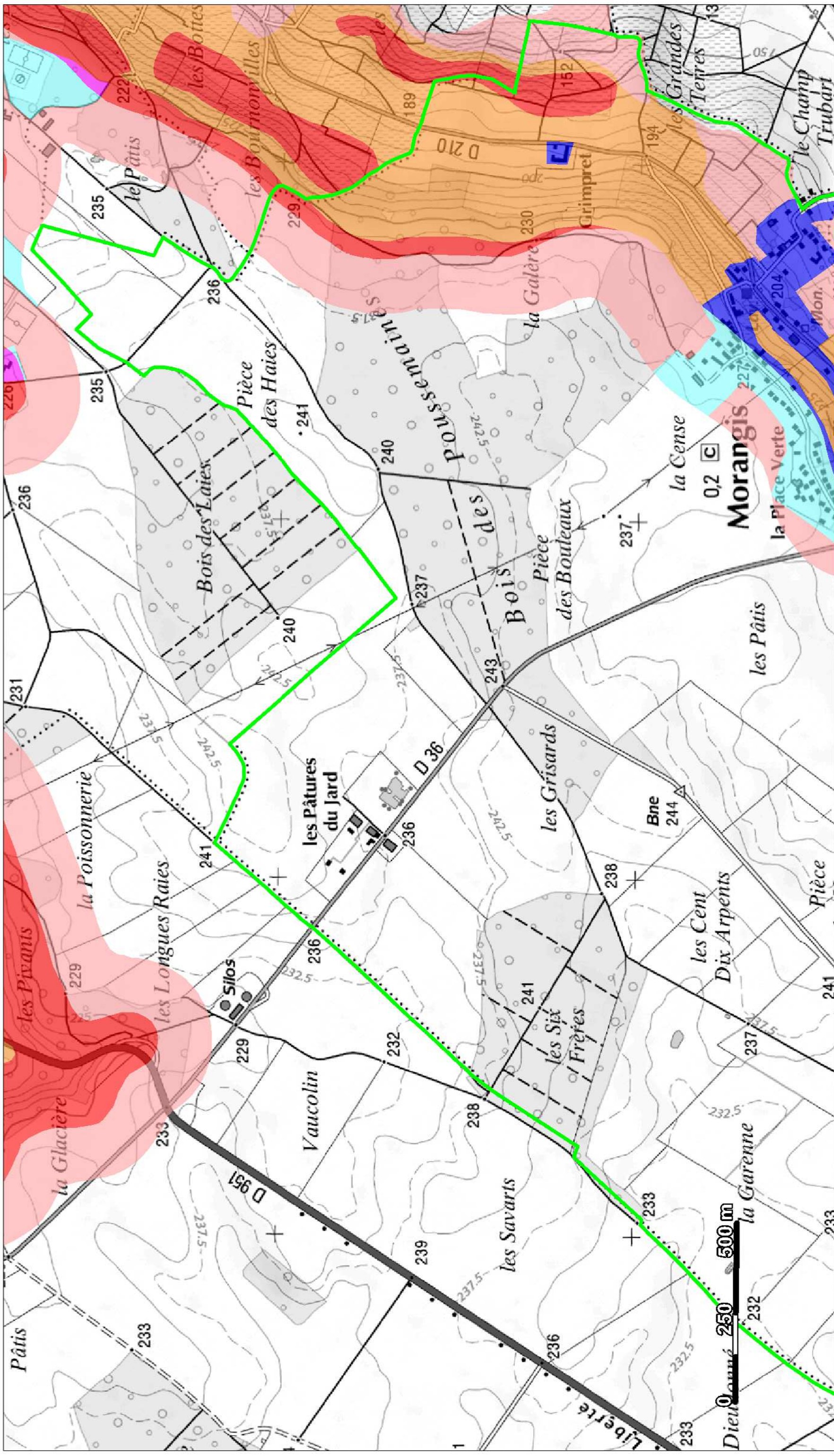
B1	B2	R1	R2	R3	R4	R5f	R5m


Légende
 limite communale



Echelle 1/10 000








PRÉFET
DE LA MARNE

Zonage réglementaire

Plan de prévention des risques glissement de terrain
Vallée de la Marne - Tranche 2 -

MORANGIS

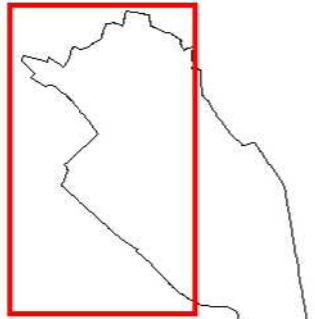


Echelle 1/10 000

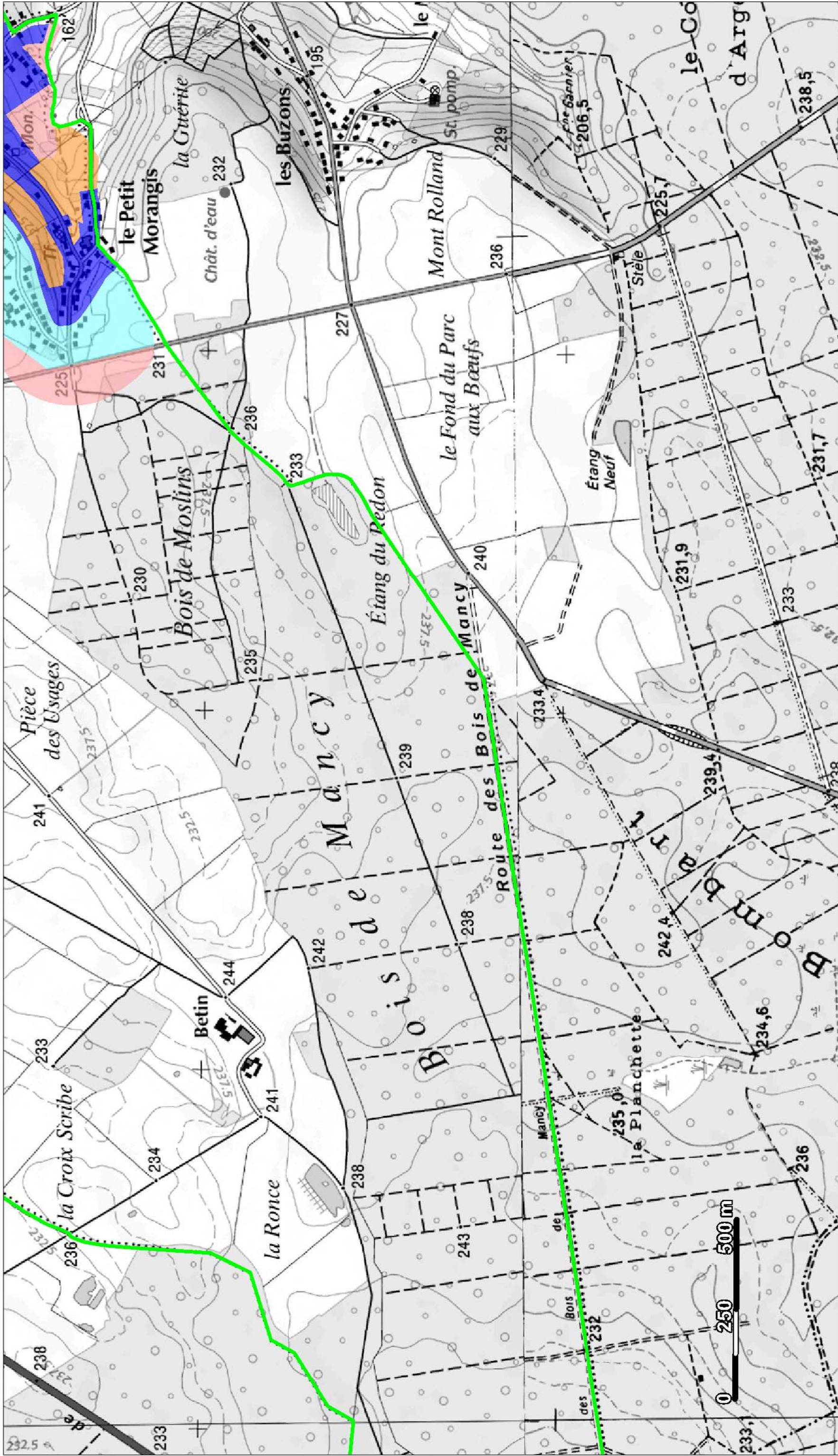
Légende

limite communale

zonage	couleur
B1	blue
B2	cyan
R1	red
R2	orange
R3	light red
R4	pink
R5f	purple
R5m	magenta











Conception : DDT51/SPRINT/PRNT/2012
Copyright © IGN - 2012
Données : BRGM



Echelle 1/10 000

Légende
 limite communale

Zonage

	B1
	B2
	R1
	R2
	R3
	R4
	R5f
	R5m



Zonage réglementaire

Plan de prévention des risques glissement de terrain Vallée de la Marne - Tranche 2 -

MORANGIS









Echelle 1/10 000

Légende
 limite communale

Zonage

	B1
	B2
	R1
	R2
	R3
	R4
	R5f
	R5m

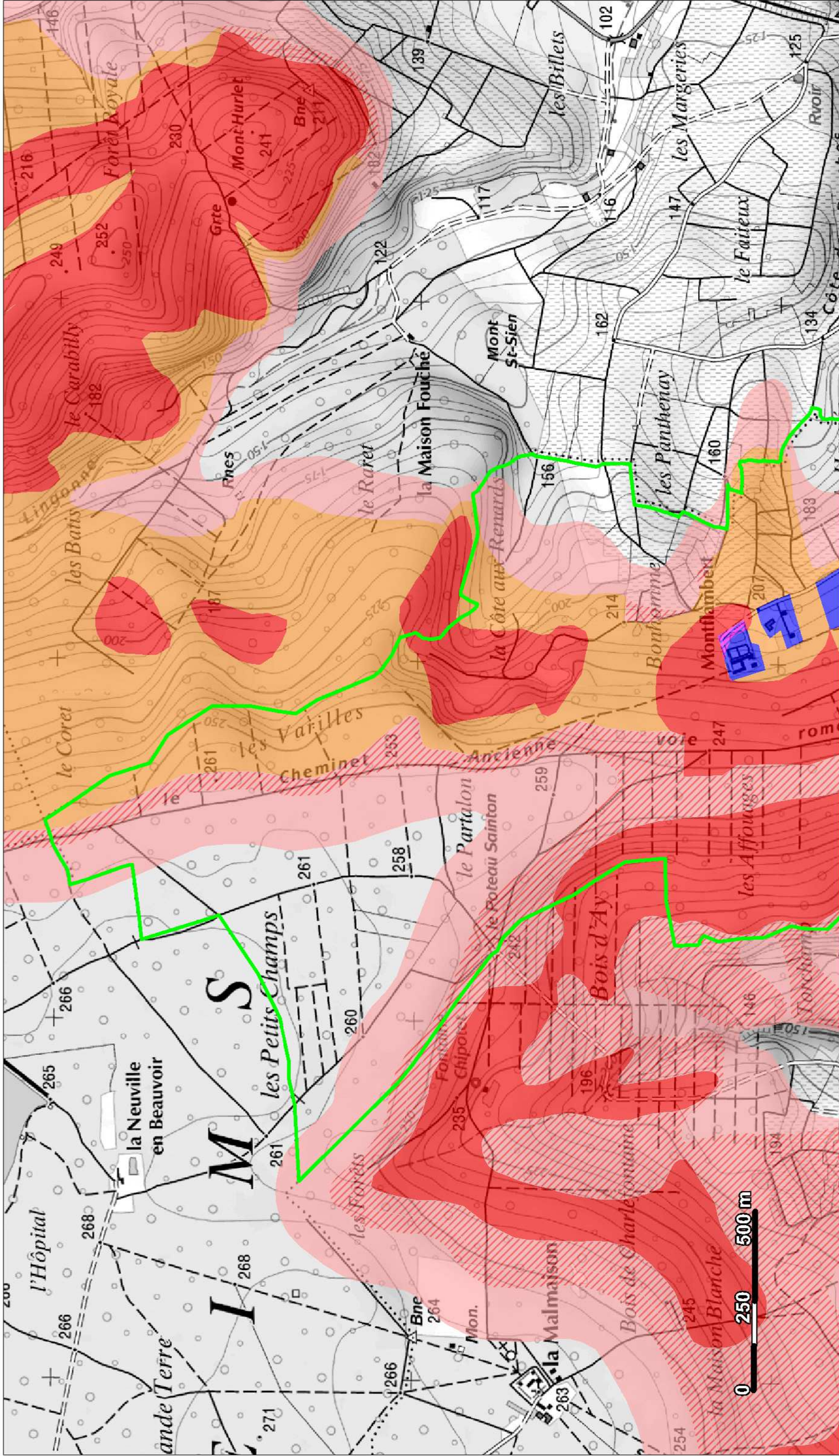


Zonage réglementaire

Plan de prévention des risques glissement de terrain
 Vallée de la Marne - Tranche 2 -

MORANGIS











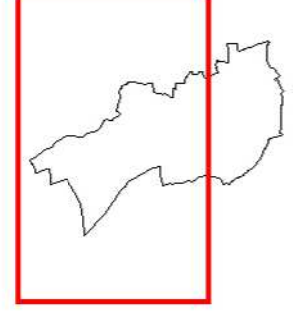


Echelle 1/10 000

Légende
 limite communale

Zonage

	B1
	B2
	R1
	R2
	R3
	R4
	R5f
	R5m

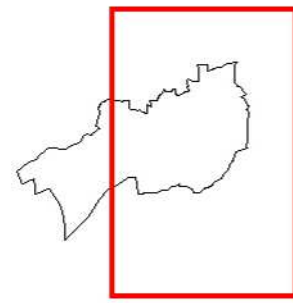
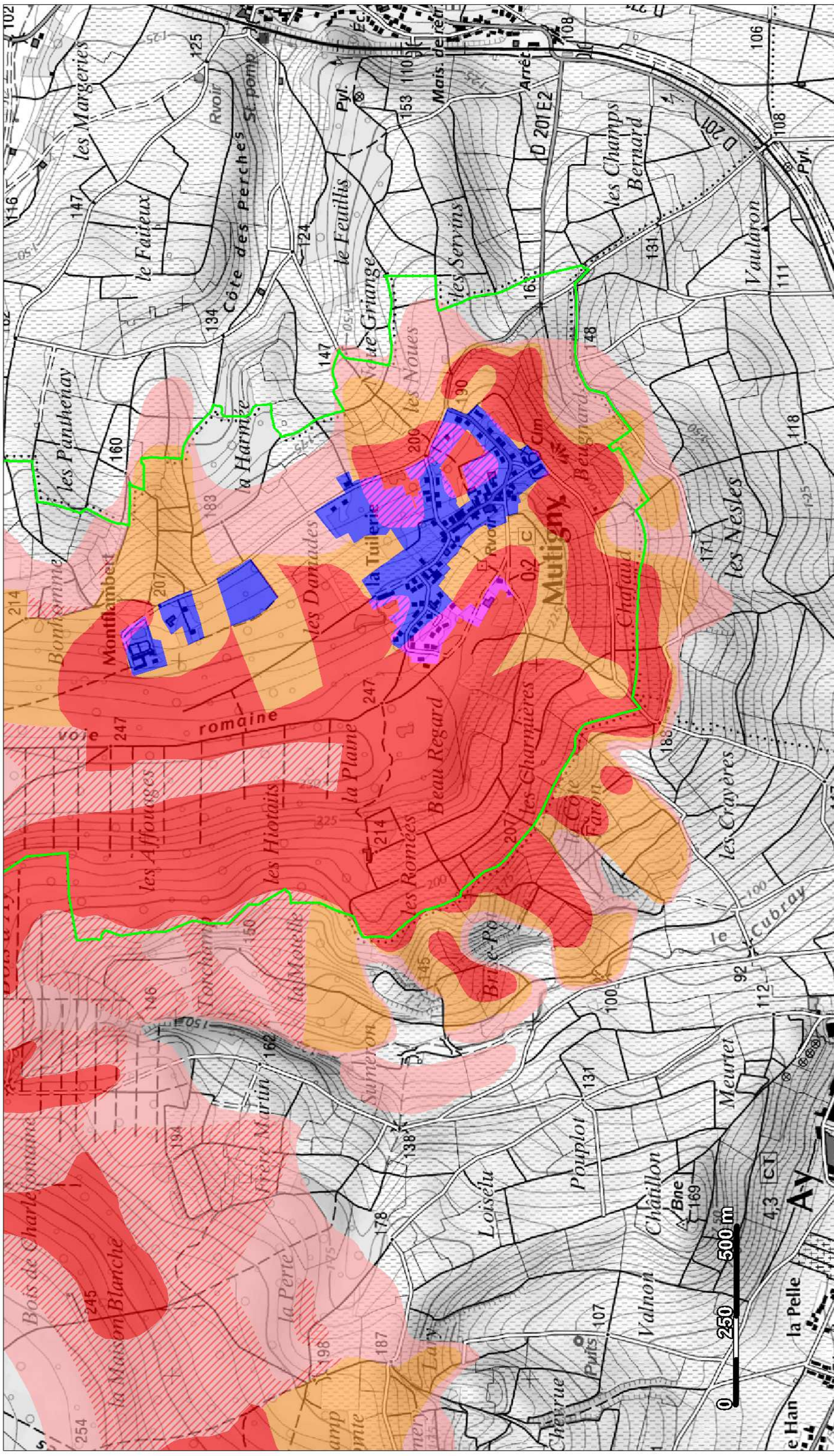


Zonage réglementaire

Plan de prévention des risques glissement de terrain Vallée de la Marne - Tranche 2 -

MUTIGNY





Zonage réglementaire

Plan de prévention des risques glissement de terrain

Vallée de la Marne - Tranche 2 -

MUTIGNY

Zonage

B1	B2	R1	R2	R3	R4	R5f	R5m

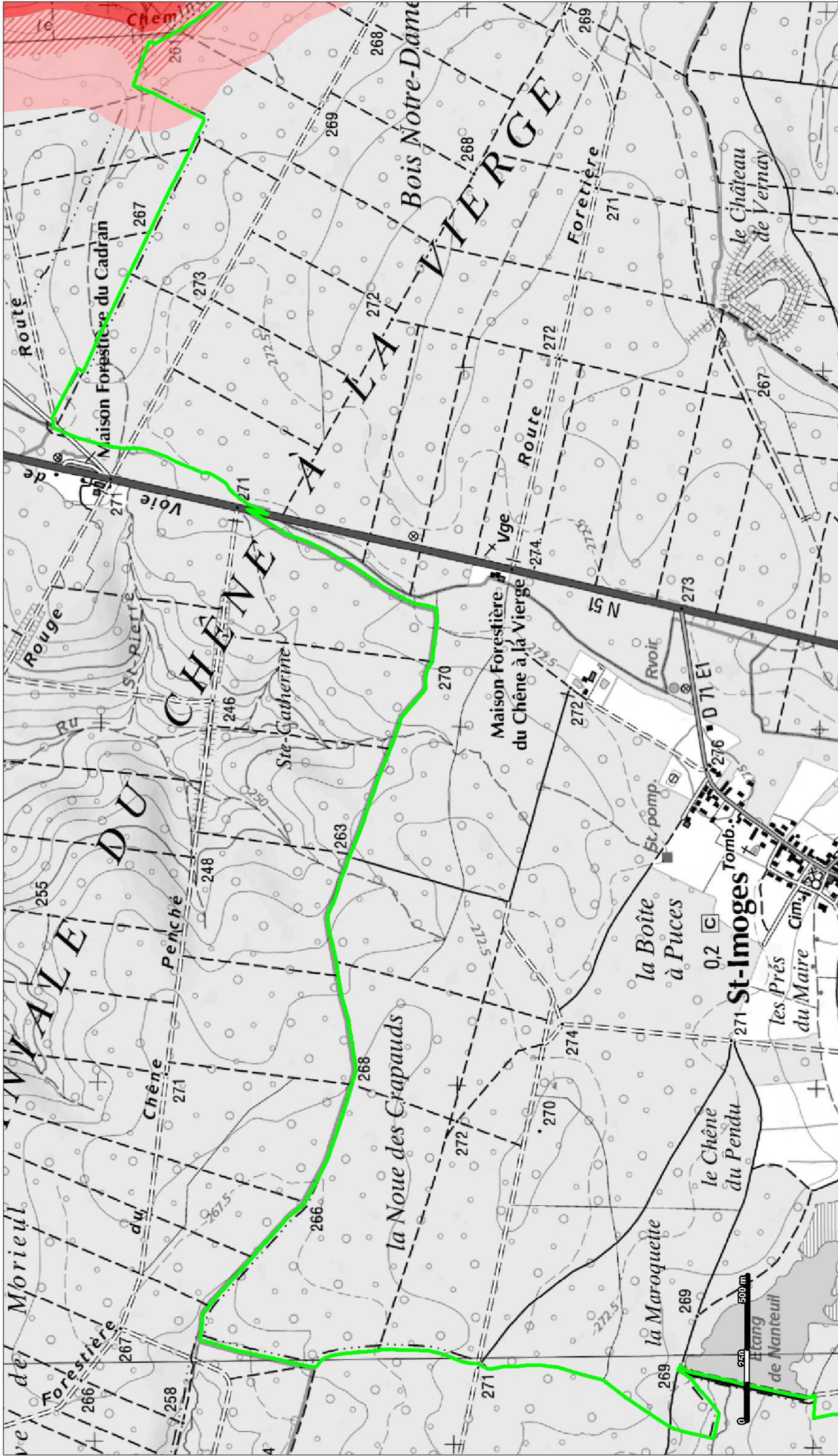
Légende

limite communale



Echelle 1/10 000

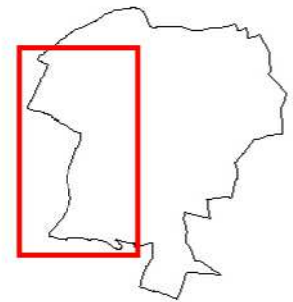




Zonage réglementaire

Plan de prévention des risques glissement de terrain
Vallée de la Marne - Tranche 2 -

SAINT-IMOGES



Zonage

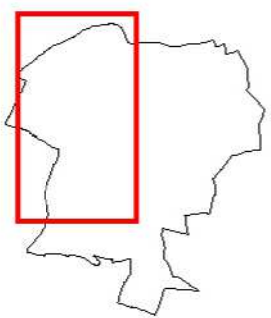
B1	B2	R1	R2	R3	R4	R5f	R5m

Légende
 limite communale



Echelle 1/10 000





Zonage réglementaire

Plan de prévention des risques glissement de terrain Vallée de la Marne - Tranche 2 -

SAINT-IMOGES

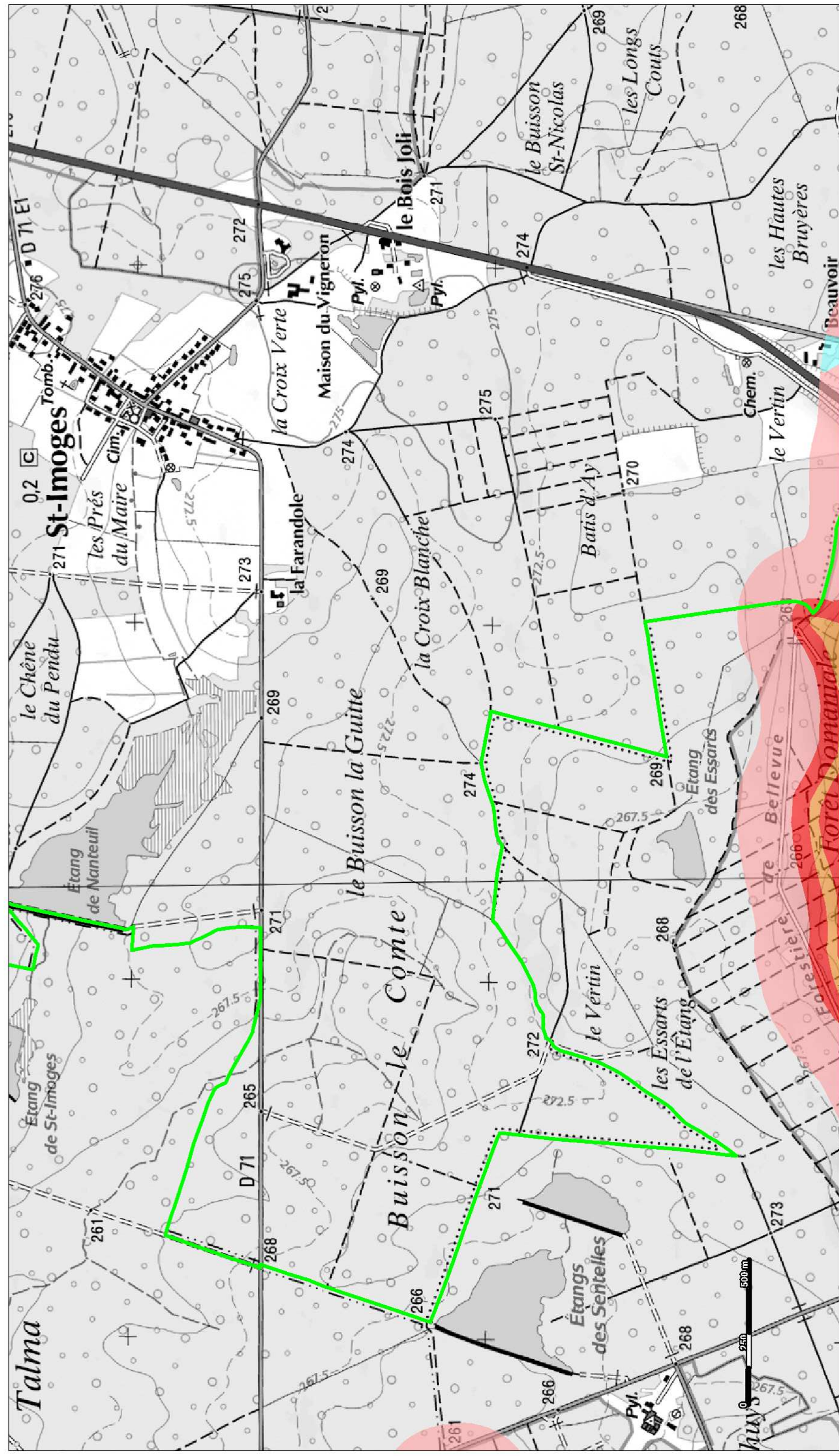
Zonage	Color
B1	Blue
B2	Cyan
R1	Red
R2	Orange
R3	Pink
R4	Light Pink
R5f	Purple
R5m	Magenta

Légende
 limite communale



Echelle 1/10 000










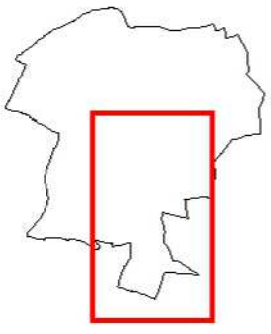


Echelle 1/10 000

Légende
 limite communale

Zonage

	B1
	B2
	R1
	R2
	R3
	R4
	R5f
	R5m



Plan de prévention des risques glissement de terrain
 Vallée de la Marne - Tranche 2 -

Zonage réglementaire











SAINT-IMOGES

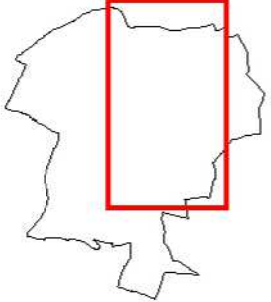


Echelle 1/10 000

Légende
 limite communale

Zonage

	B1
	B2
	R1
	R2
	R3
	R4
	R5f
	R5m

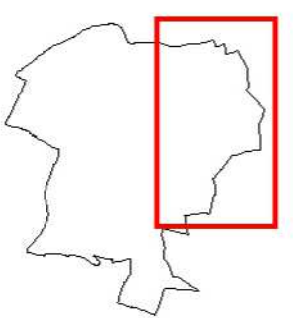
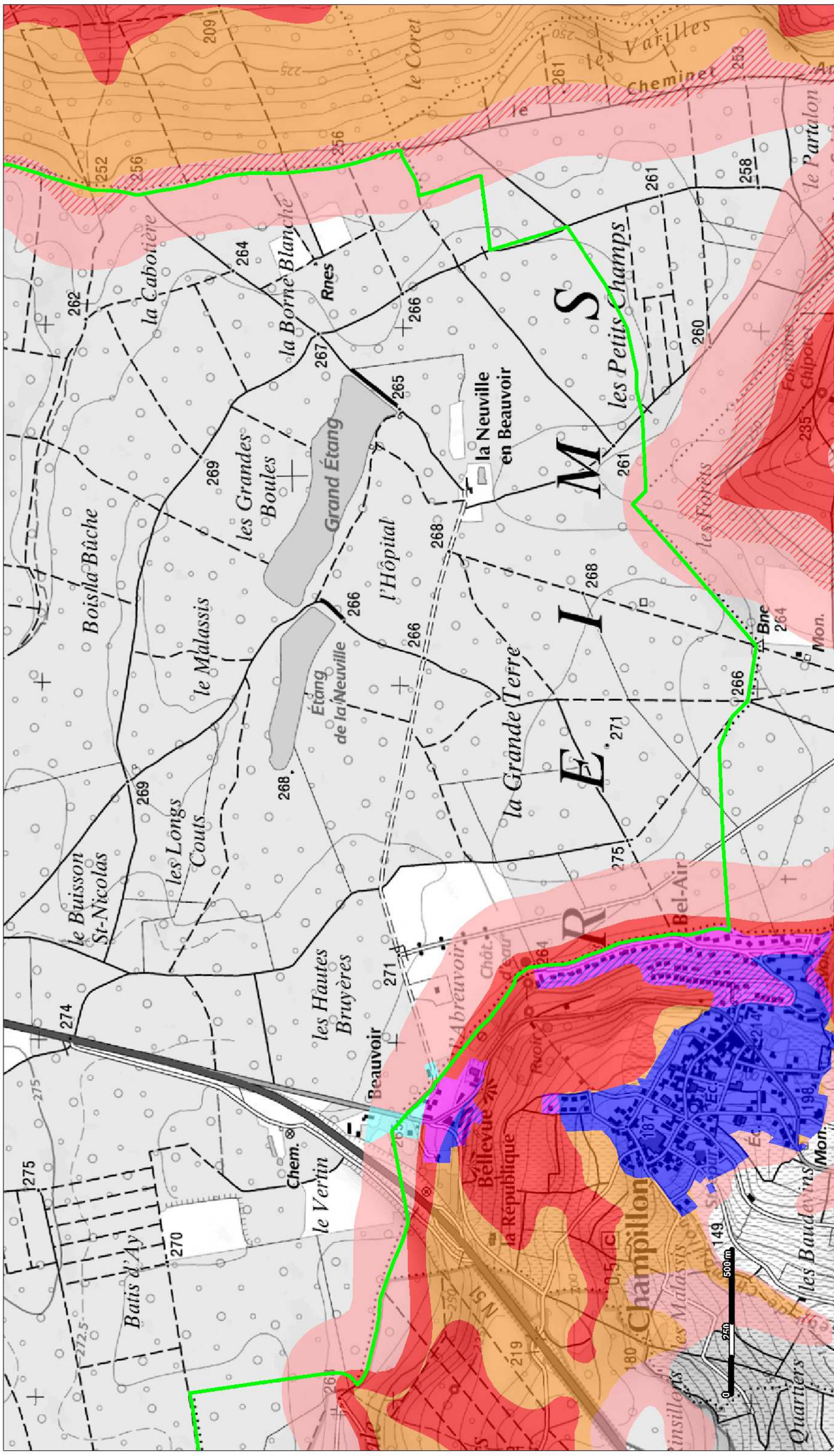


Plan de prévention des risques glissement de terrain
 Vallée de la Marne - Tranche 2 -

SAINT-IMOGES

Zonage réglementaire





Zonage réglementaire

Plan de prévention des risques glissement de terrain

Vallée de la Marne - Tranche 2 -

SAINT-IMOGES

zonage

B1	B2	R1	R2	R3	R4	R5f	R5m

Légende

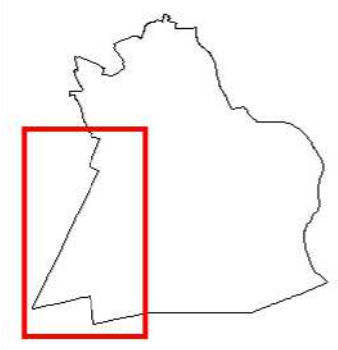
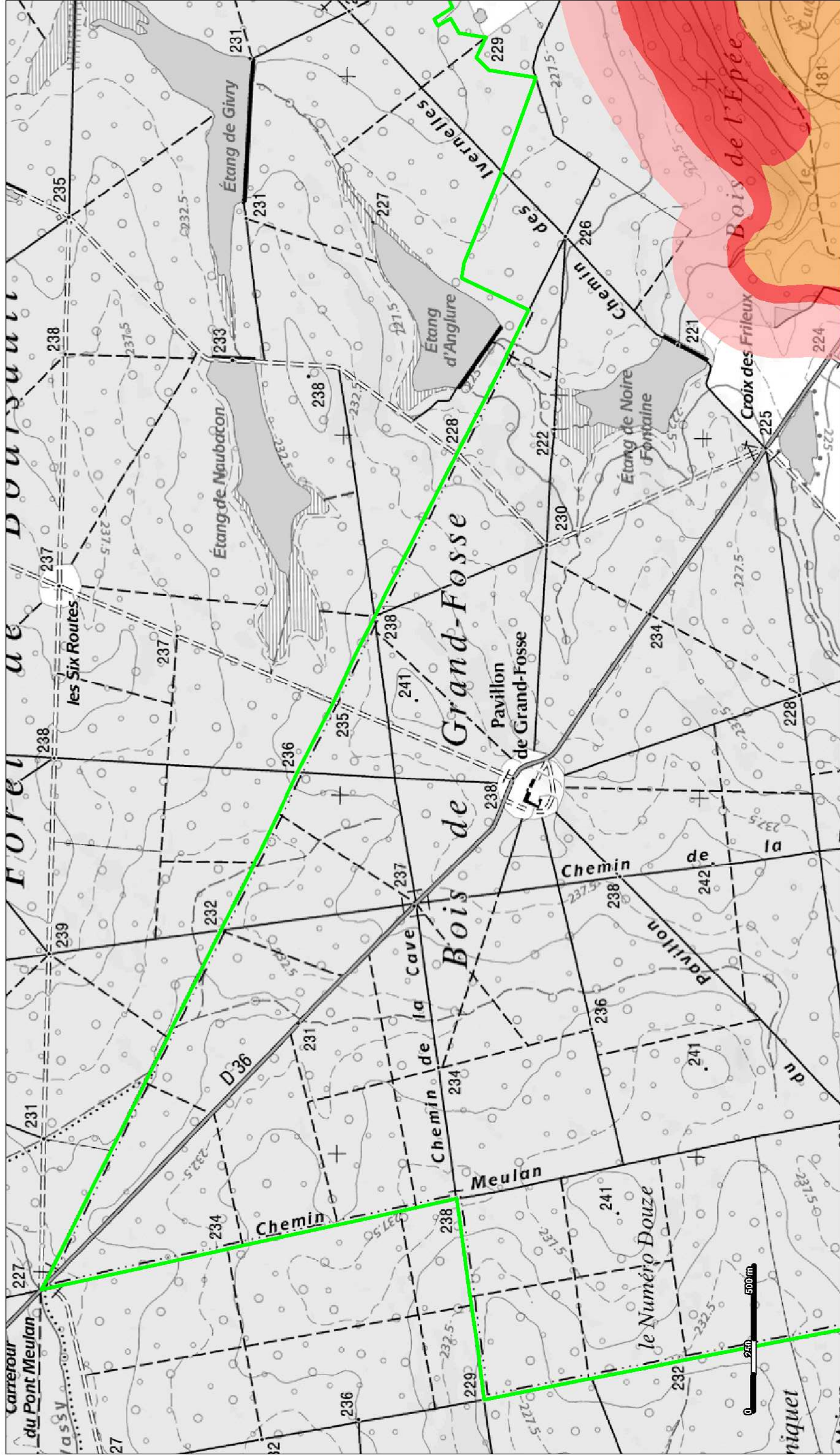
limite communale



Echelle 1/10 000



PRÉFET
DE LA MARNE



Zonage réglementaire

Plan de prévention des risques glissement de terrain Vallée de la Marne - Tranche 2 -

SAINT-MARTIN-D'ABLOIS

Zonage

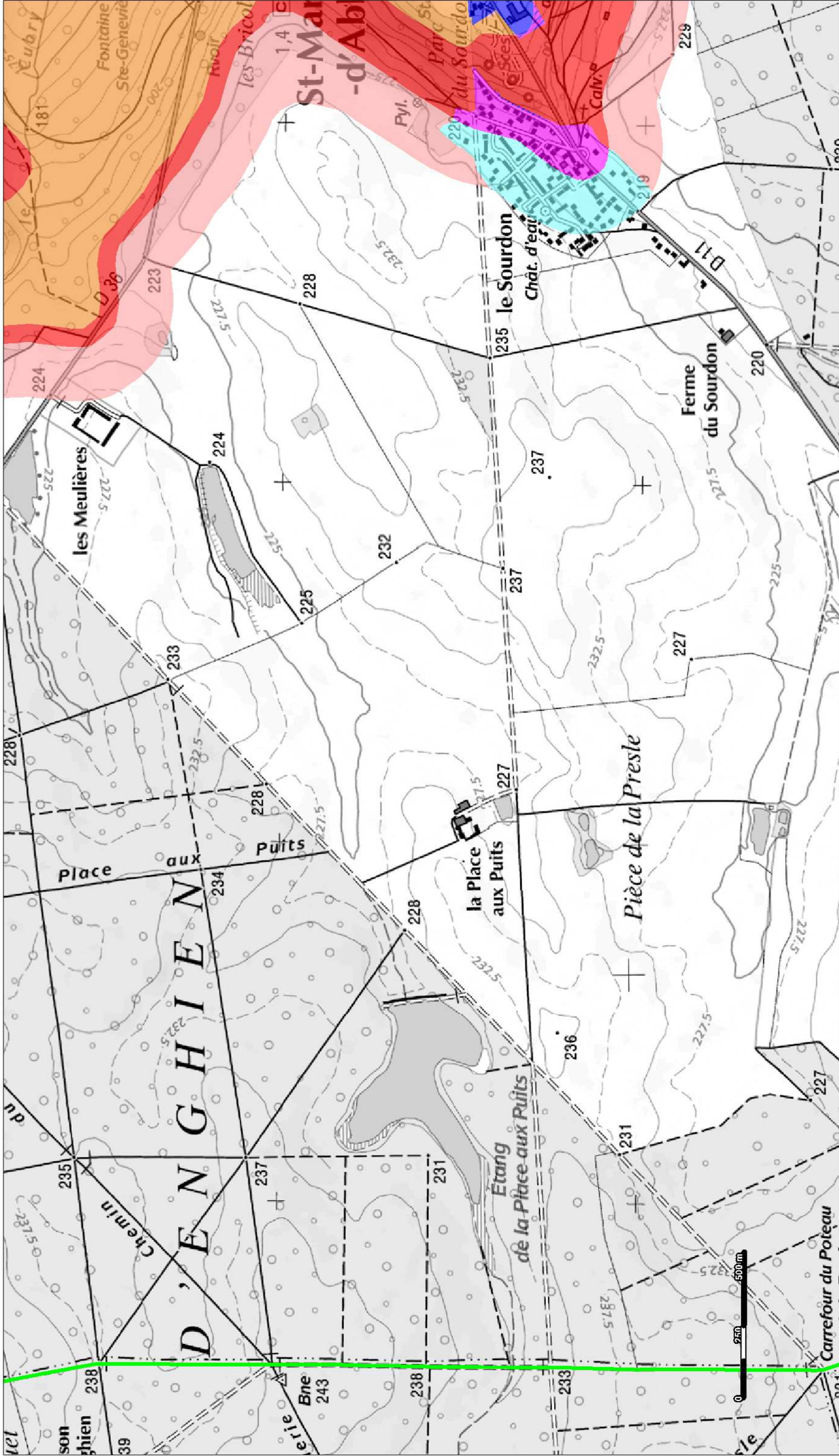
B1	B2	R1	R2	R3	R4	R5f	R5m

Légende
 limite communale



Echelle 1/10 000

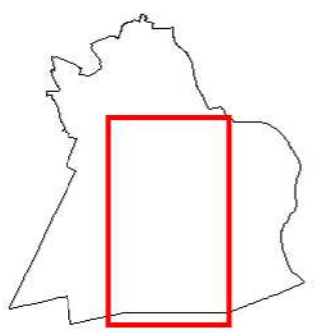




Zonage réglementaire

Plan de prévention des risques glissement de terrain
Vallée de la Marne - Tranche 2 -

SAINT-MARTIN-D'ABLOIS



Zonage

B1	B2	R1	R2	R3	R4	R5f	R5m

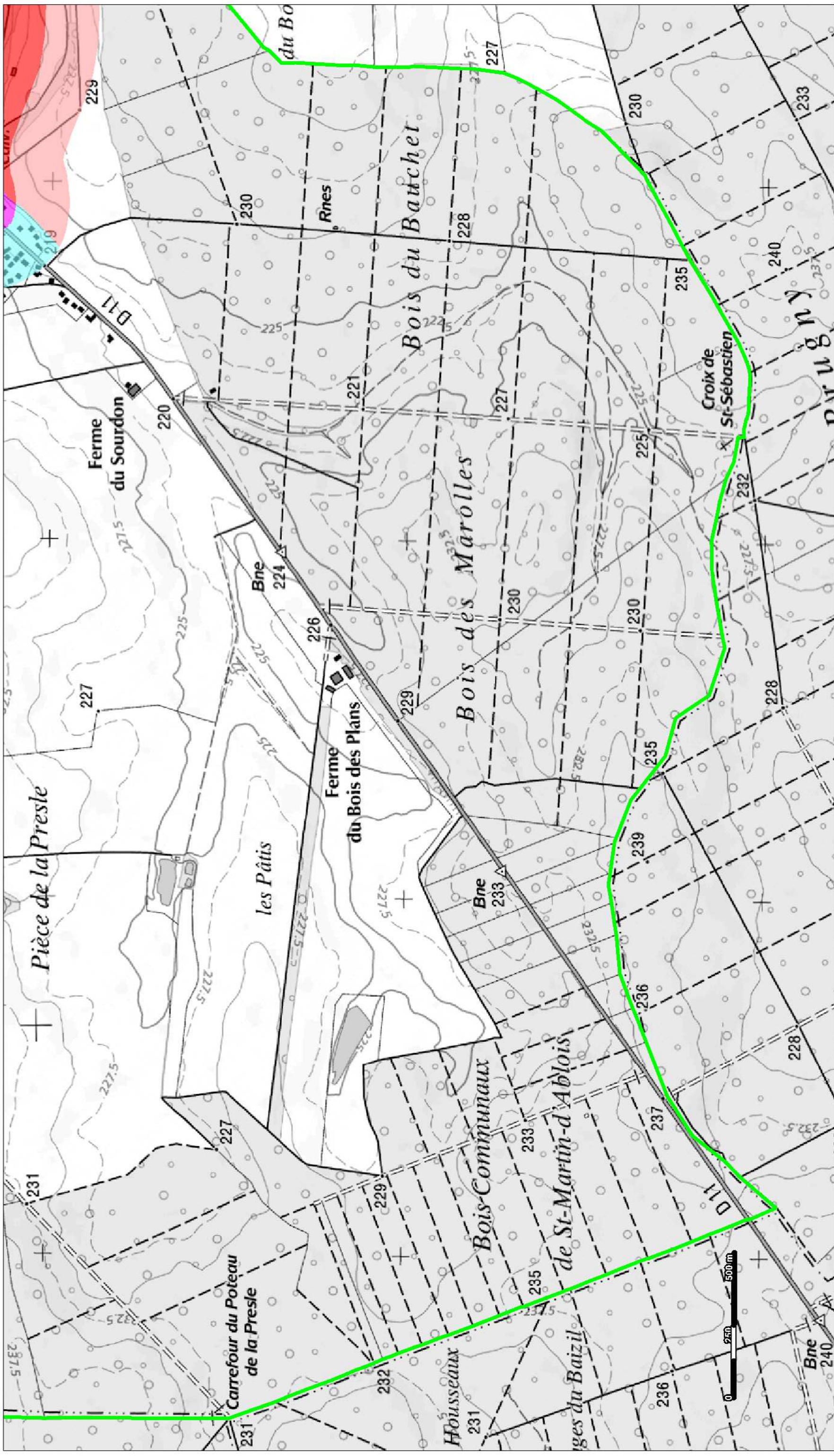
Légende
 limite communale



Echelle 1/10 000



PRÉFET
DE LA MARNE



Zonage réglementaire

Plan de prévention des risques glissement de terrain

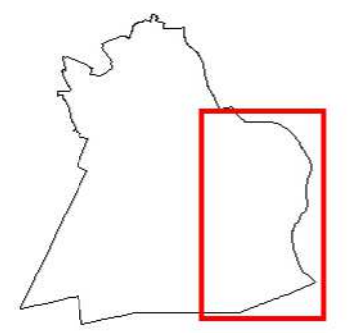
Vallée de la Marne - Tranche 2 -

SAINT-MARTIN-D'ABLOIS

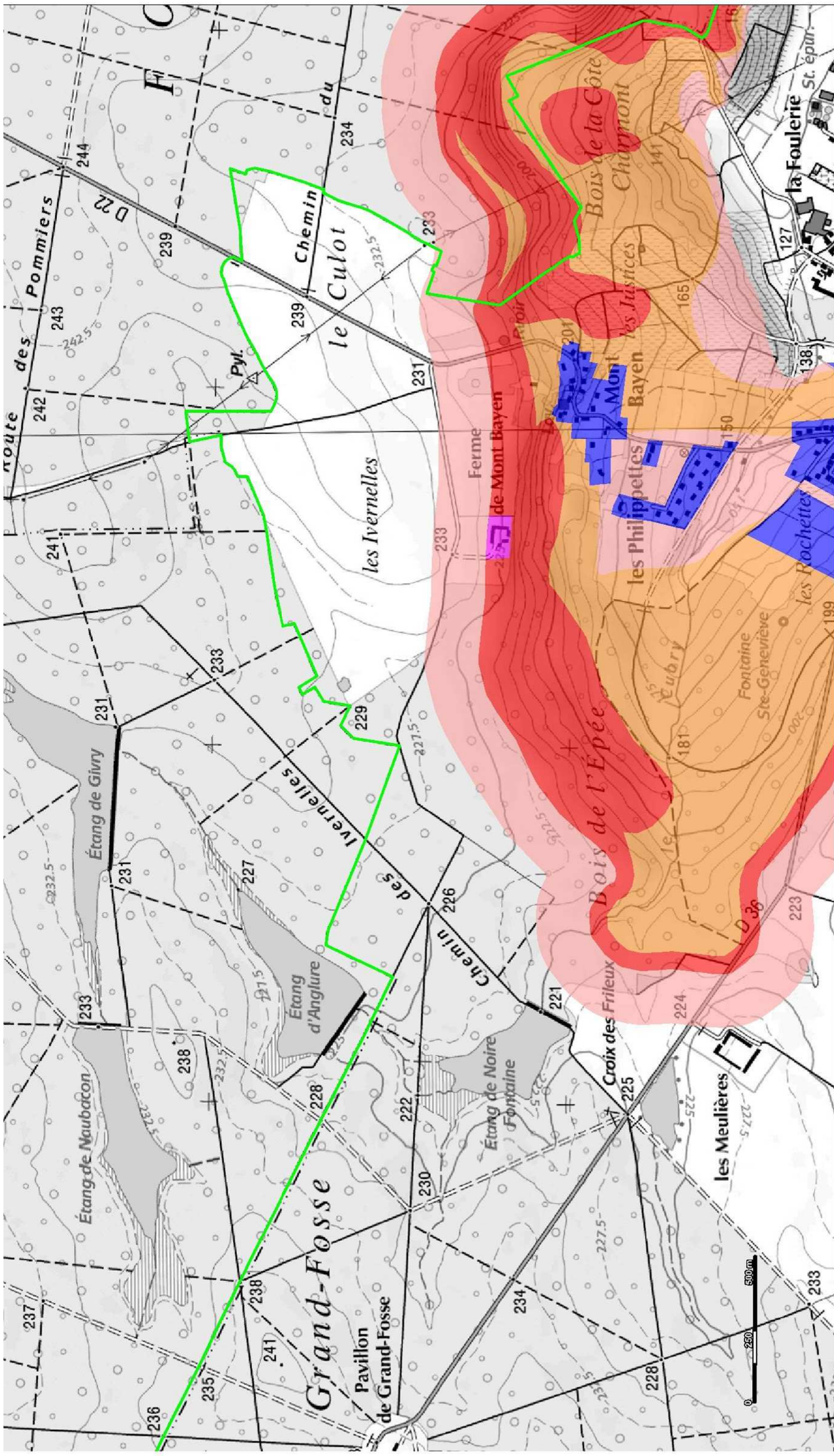
Zonage	B1	B2	R1	R2	R3	R4	R5f	R5m

Légende
 limite communale

Echelle 1/10 000



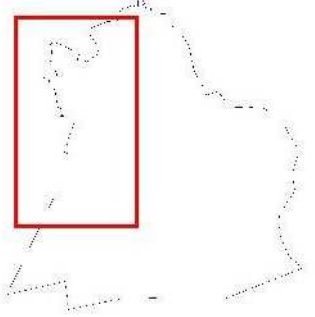
Conception : DDT51/SPRNT/PRNT/2012
 Copyright © IGN - 2012
 Données : BRGM



Zonage réglementaire

Plan de prévention des risques glissement de terrain Vallée de la Marne - Tranche 2 -

SAINT-MARTIN-D'ABLOIS




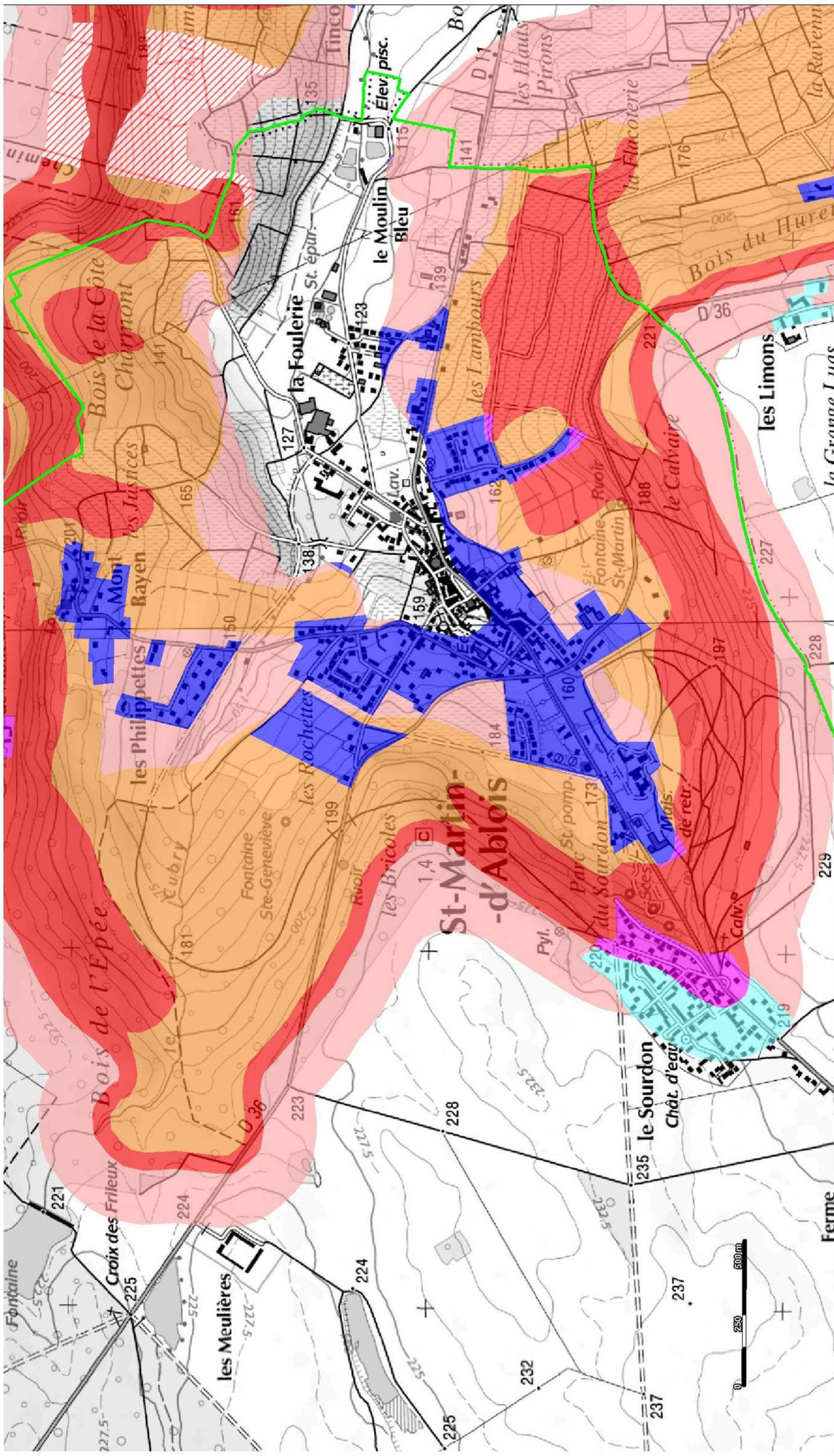
Zonage	B1	B2	R1	R2	R3	R4	R5f	R5m

Légende limite communale



Echelle 1/10 000

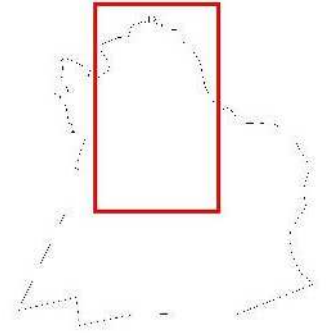




Zonage réglementaire

Plan de prévention des risques glissement de terrain Vallée de la Marne - Tranche 2 -

SAINT-MARTIN-D'ABLOIS



Zonage	Code
Blue	B1
Cyan	B2
Red	R1
Orange	R2
Hatched	R3
Pink	R4
Purple	R5f
Magenta	R5m

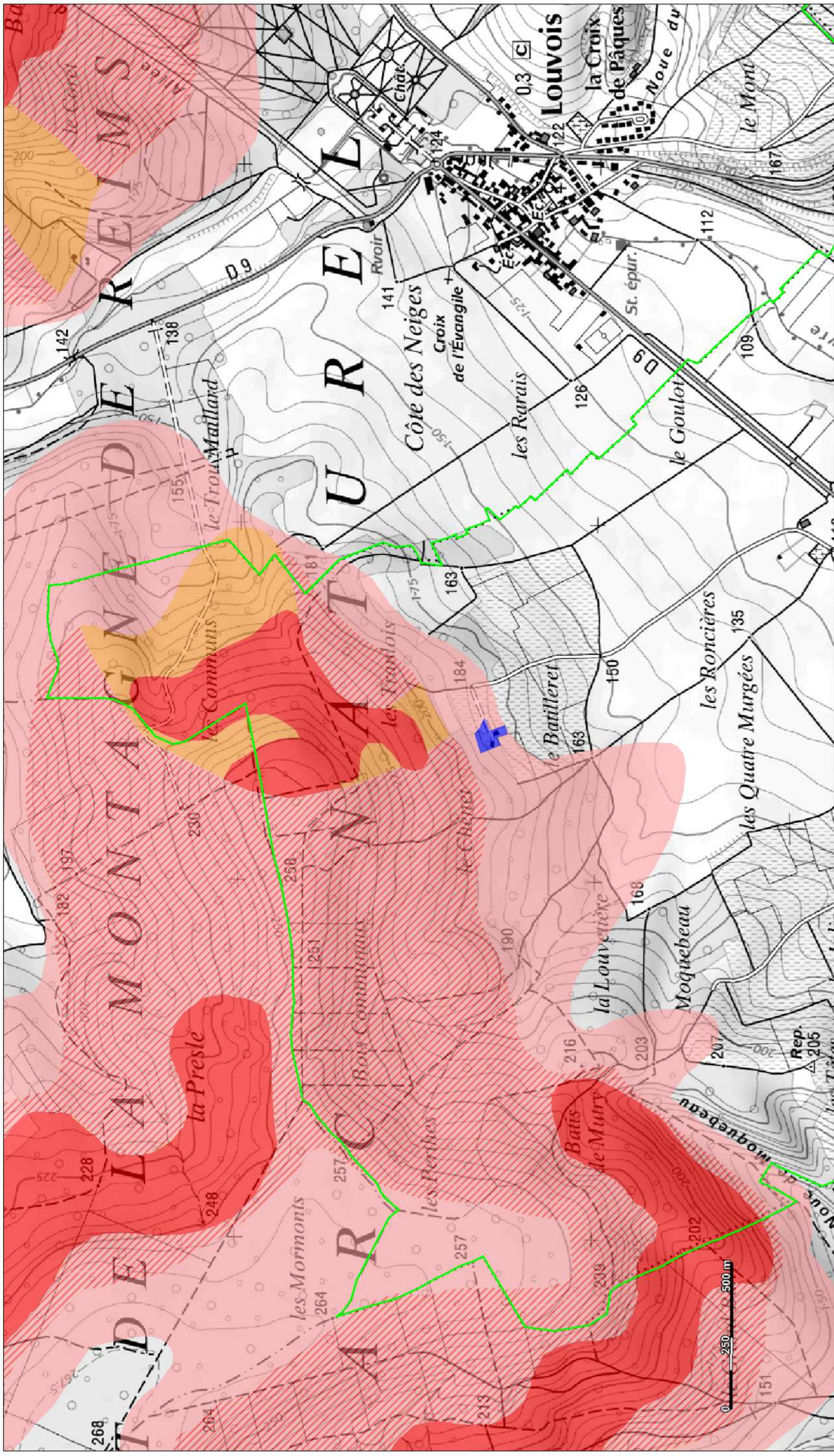
Légende
 limite communale



Echelle 1/10 000



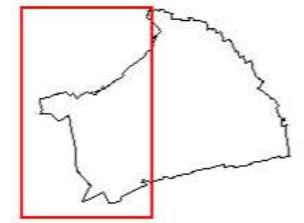
PRÉFET
DE LA MARNE



Zonage réglementaire

Plan de prévention des risques glissement de terrain Vallée de la Marne - Tranche 2 -

TAUXIERES MUTRY



Zonage	Code
Blue	B1
Cyan	B2
Red	R1
Orange	R2
Yellow-Orange	R3
Light Pink	R4
Purple	R5f
Dark Purple	R5m

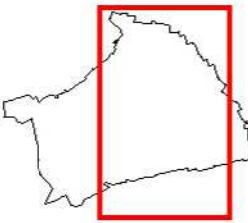
Légende
 limite communale



Echelle 1/10 000



PRÉFECTURE
DE LA MARNE



Zonage réglementaire

Plan de prévention des risques glissement de terrain

Vallée de la Marne - Tranche 2 -

TAUXIERES MUTRY

Zonage

B1	B2	R1	R2	R3	R4	R5f	R5m

Légende

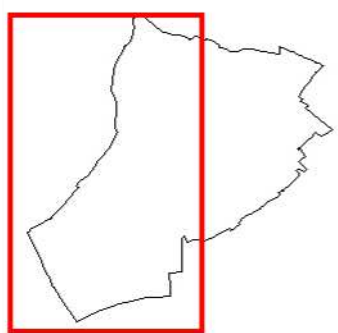
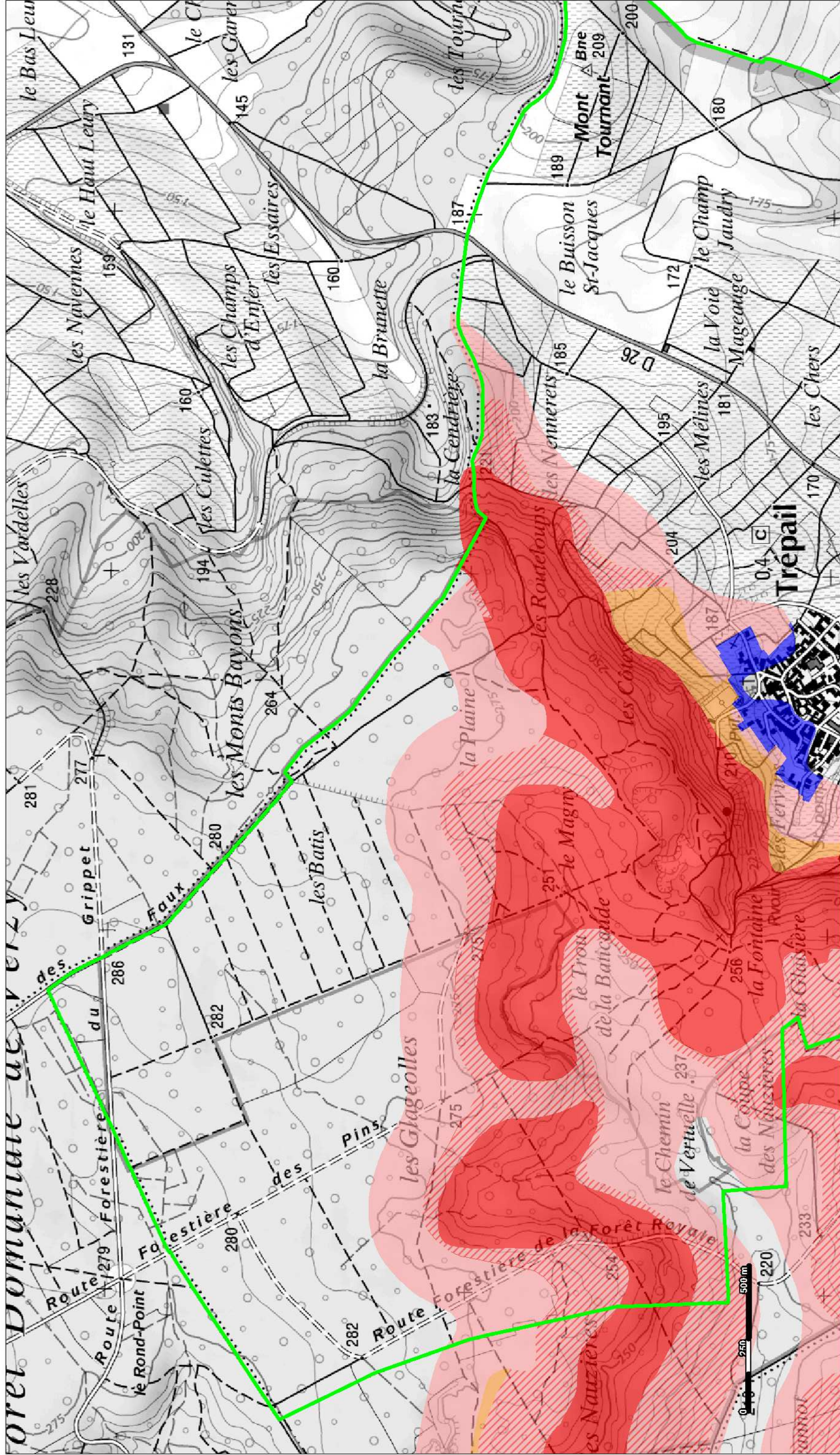
limite communale



Echelle 1/10 000



PRÉFET
DE LA MARNE



Zonage

B1	B2	R1	R2	R3	R4	R5f	R5m

Légende

limite communale

N
W E
S

Echelle 1/10 000

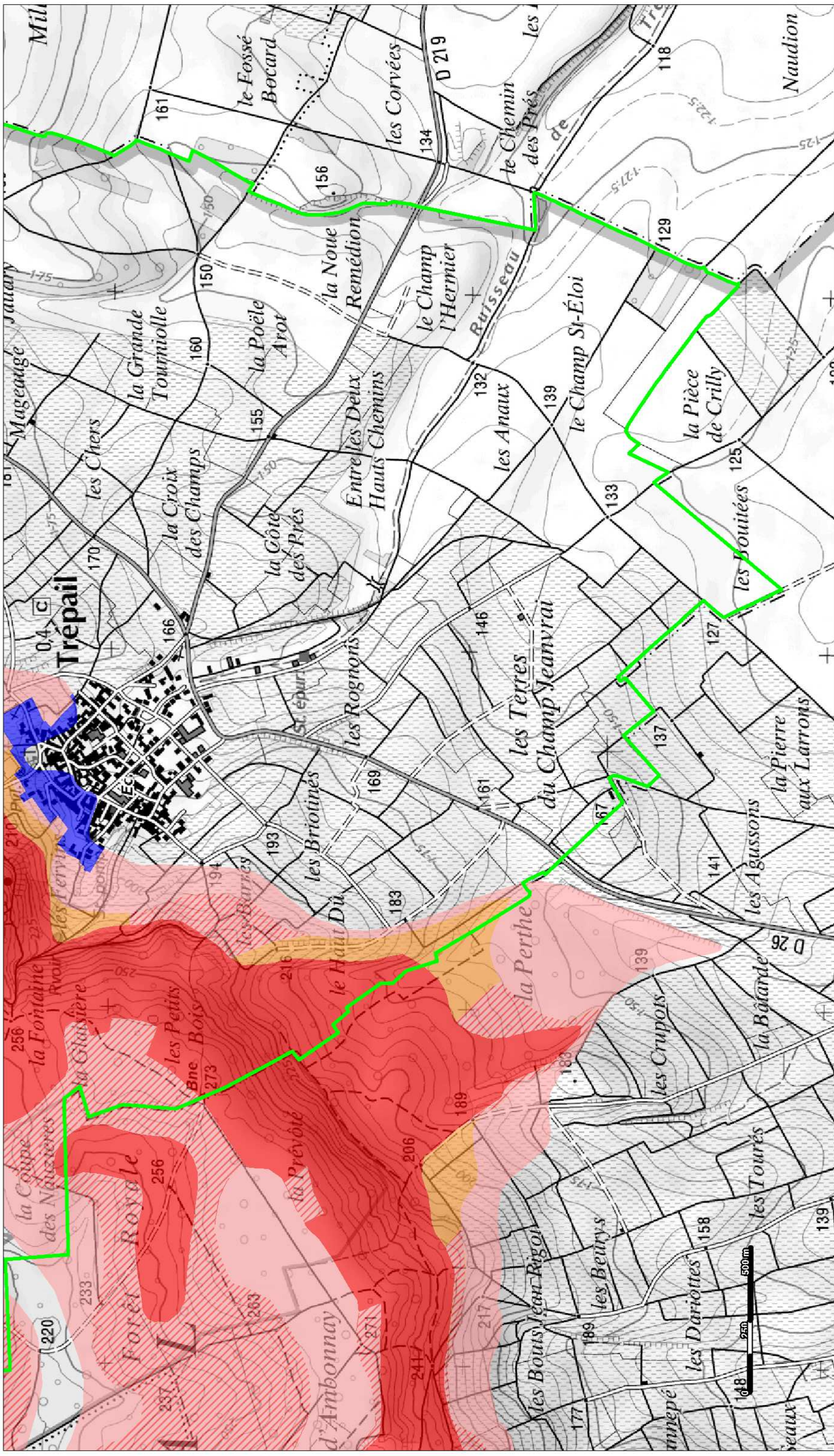
Zonage réglementaire

Plan de prévention des risques glissement de terrain
Vallée de la Marne - Tranche 2 -

TREPAIL

Liberté • Égalité • Fraternité
REPUBLIQUE FRANÇAISE

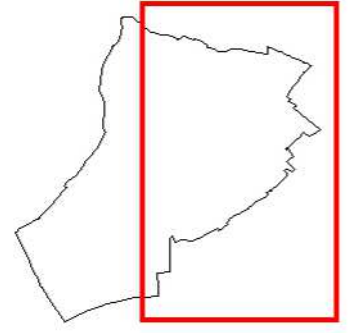
PRÉFET
DE LA MARNE



Zonage réglementaire

Plan de prévention des risques glissement de terrain
Vallée de la Marne - Tranche 2 -

TREPAIL



Zonage	Code
	B1
	B2
	R1
	R2
	R3
	R4
	R5f
	R5m

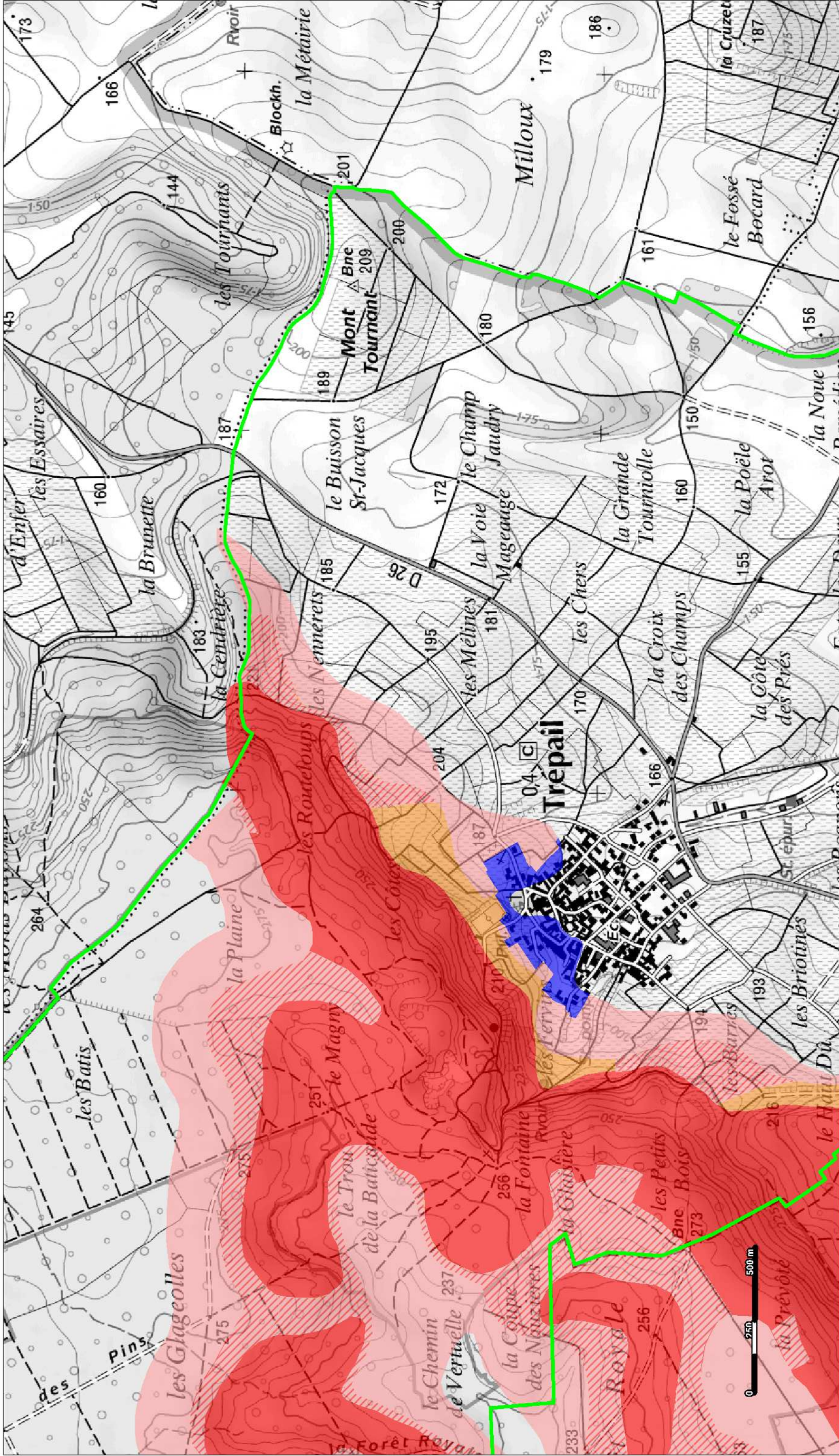
Légende limite communale



Echelle 1/10 000











PRÉFET
DE LA MARNE

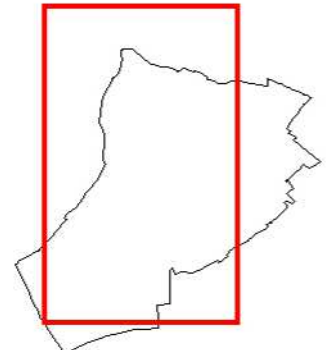


Echelle 1/10 000

Légende
 limite communale

Zonage

B1	B2	R1	R2	R3	R4	R5f	R5m
							

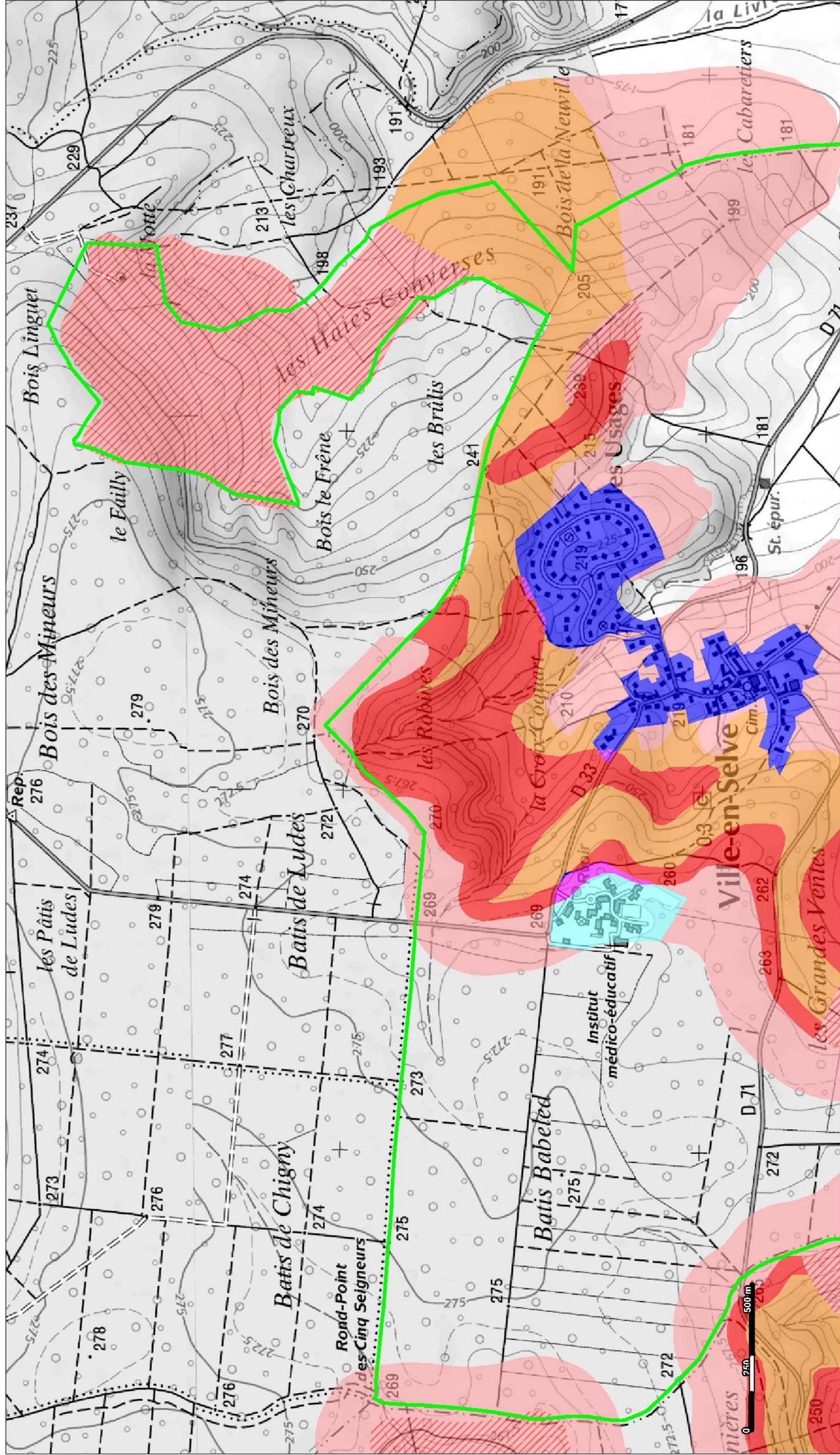


Zonage réglementaire

Plan de prévention des risques glissement de terrain Vallée de la Marne - Tranche 2 -

TREPAIL





Zonage réglementaire

Plan de prévention des risques glissement de terrain

Vallée de la Marne - Tranche 2 -

VILLE-EN-SELVE



Zonage	Color/Pattern
B1	Blue
B2	Cyan
R1	Red
R2	Orange
R3	Light Red
R4	Light Orange
R5f	Light Purple
R5m	Light Blue

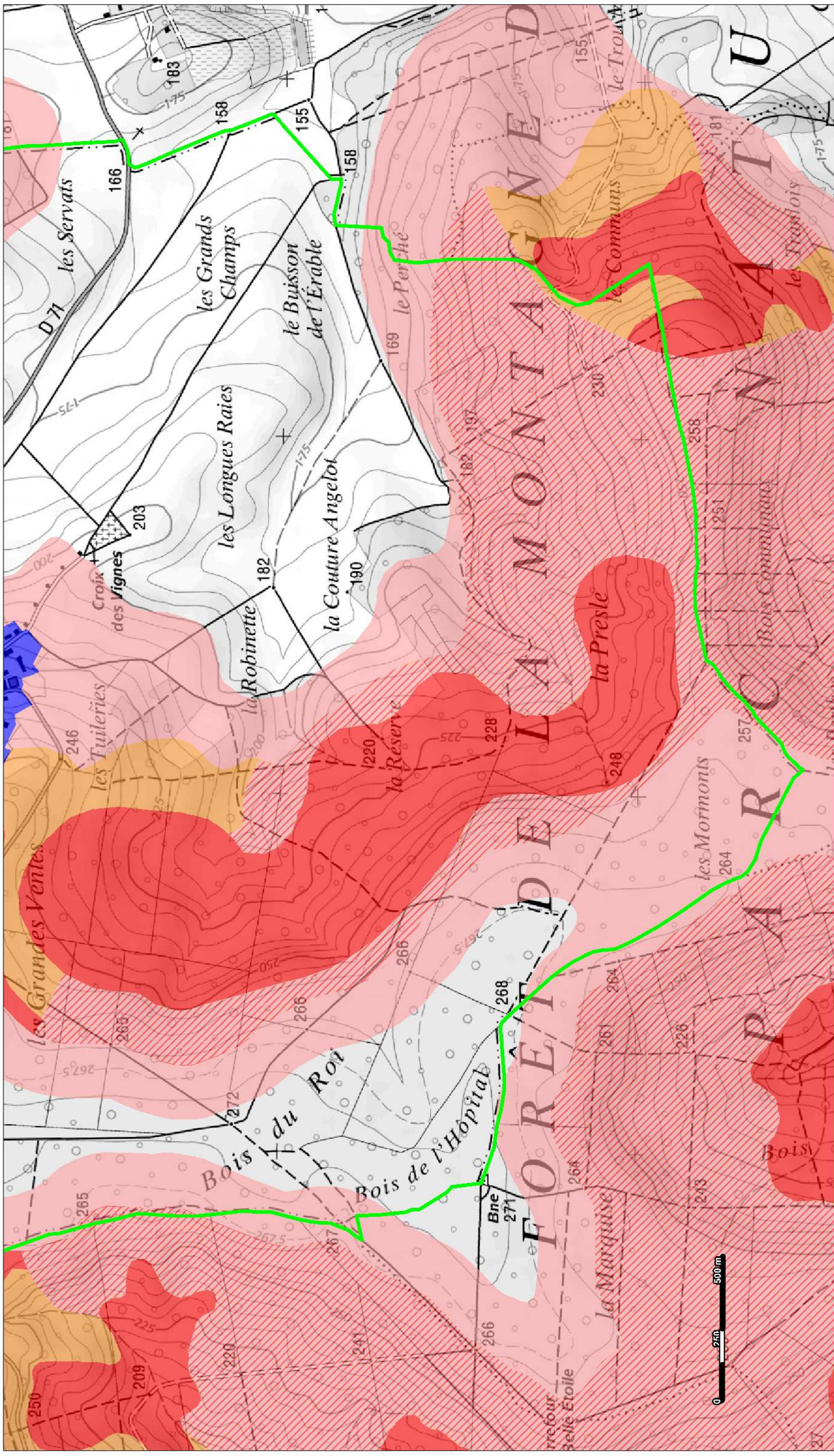
Légende
 limite communale



Echelle 1/10 000



PRÉFET
DE LA MARNE

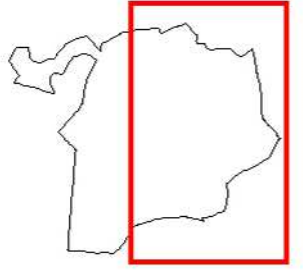


Echelle 1/10 000

Légende
 limite communale

Zonage

	B1
	B2
	R1
	R2
	R3
	R4
	R5f
	R5m



Plan de prévention des risques glissement de terrain
 Vallée de la Marne - Tranche 2 -

VILLE-EN-SELVE

Zonage réglementaire

